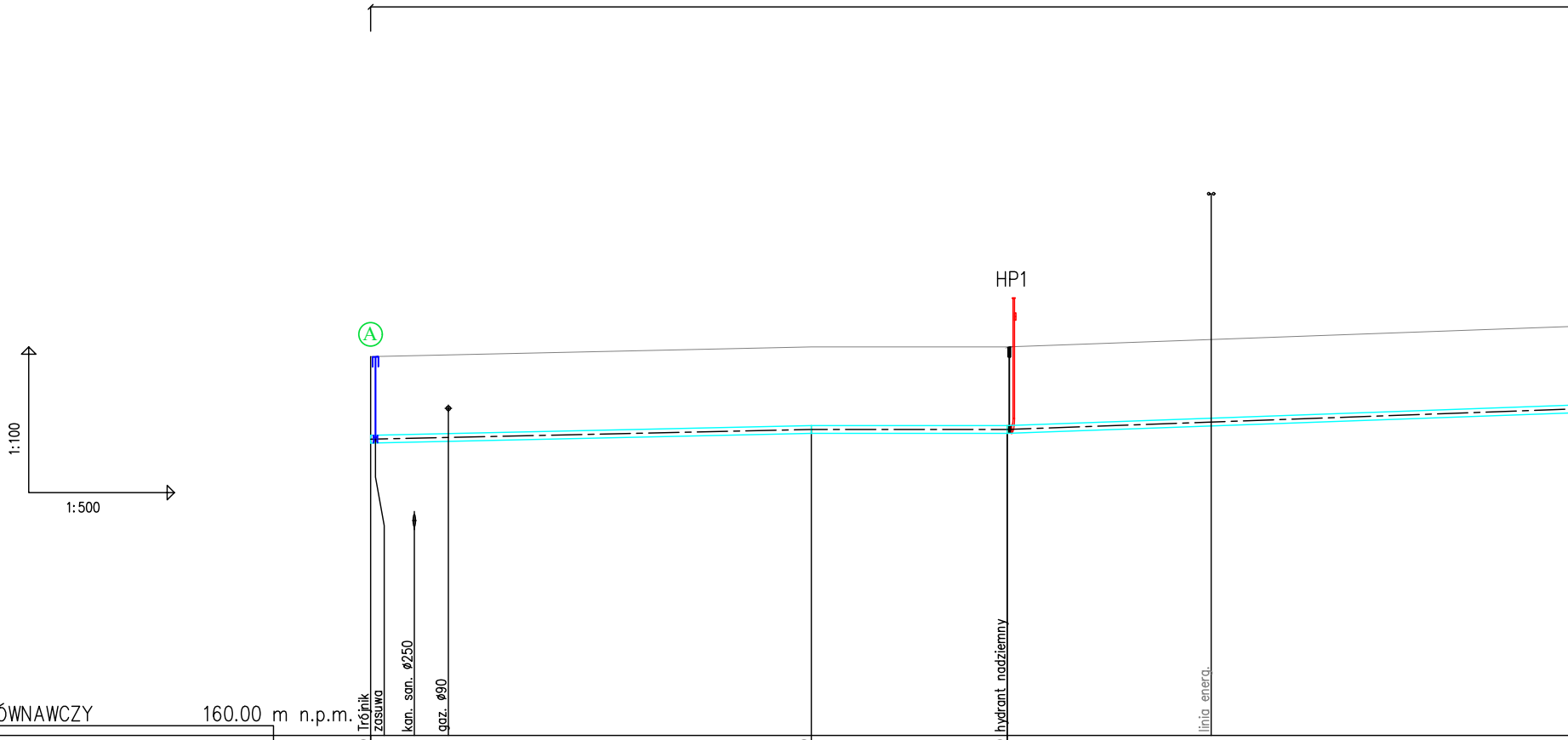
A
HP1
1:100
1:500
Trójnik
zasuwa
kan. san. ø250
gaz. ø90
hydrant nadziemny
linia energ.

POZIOM PORÓWNAWCZY 160.00 m n.p.m.

xxx xxx xxx

	0.0	4.5	8.0	45.5	65.5
RZĘDNA TERENU ISTN.	167.80			168.00	168.00
RZĘDNA OSI RUROCIĄGU	166.10	166.12	166.14	166.30	166.30
ZAGŁĘBIENIE OSI RUROCIĄGU	1.70			1.70	1.70
SPADKI, DŁUGOŚCI	4‰ 45.5m			0 ‰ 20.0m	7‰
ŚREDNICA, MATERIAŁ					
ODLEGŁOŚCI	0.0	4.5	8.0	45.5	65.5

45.5 20.0 96.5

0 A HP1 1

Generator rysunkowy 7.33.7 (www.epi-graf.com.pl)

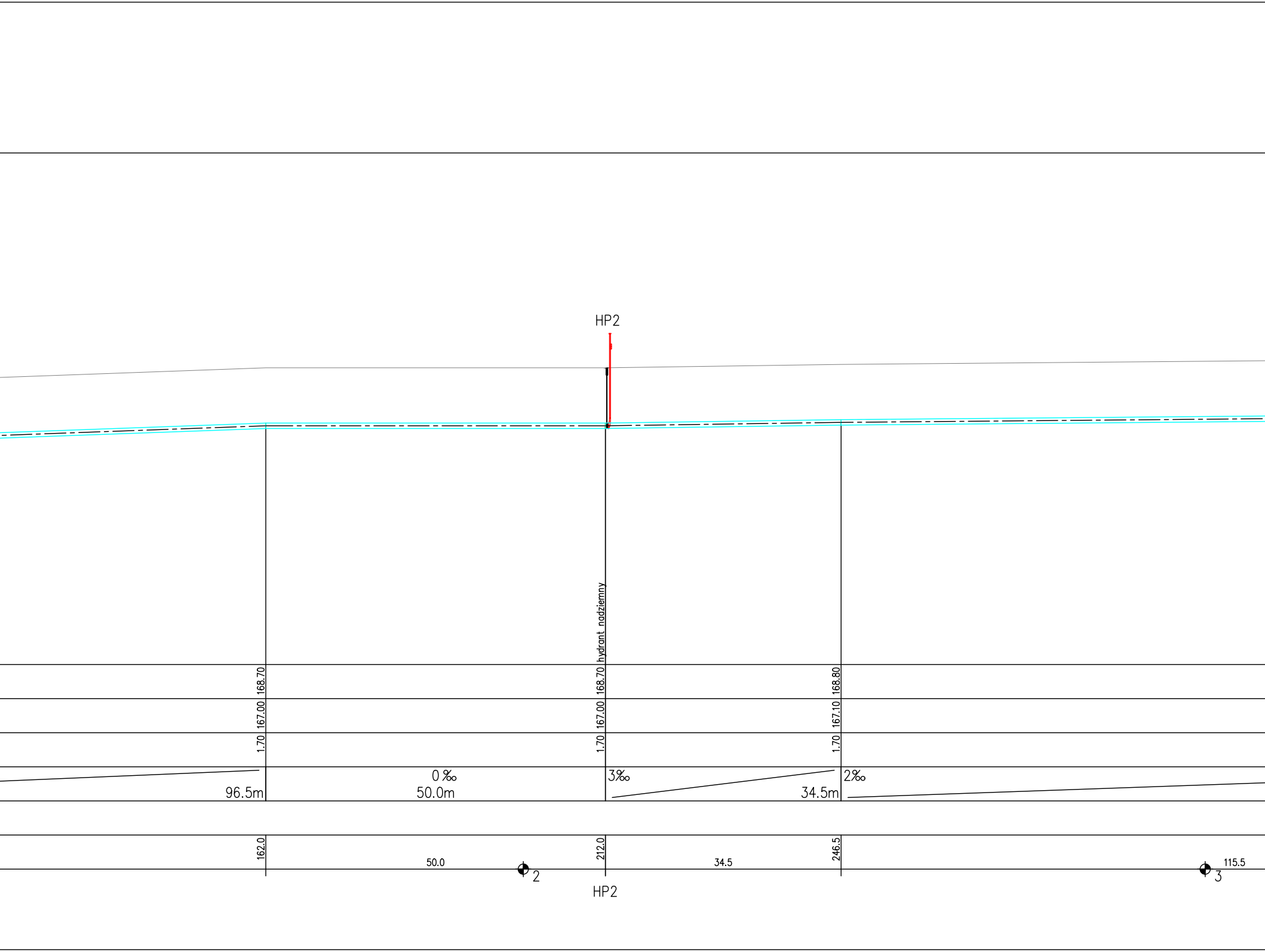
HP2
hydrant nadziemny
168.70
167.00
1.70
168.70
167.00
1.70
168.80
167.10
1.70
96.5m
0 ‰
50.0m
3‰
34.5m
2‰
162.0
50.0
2
212.0
34.5
246.5
3
115.5
HP2

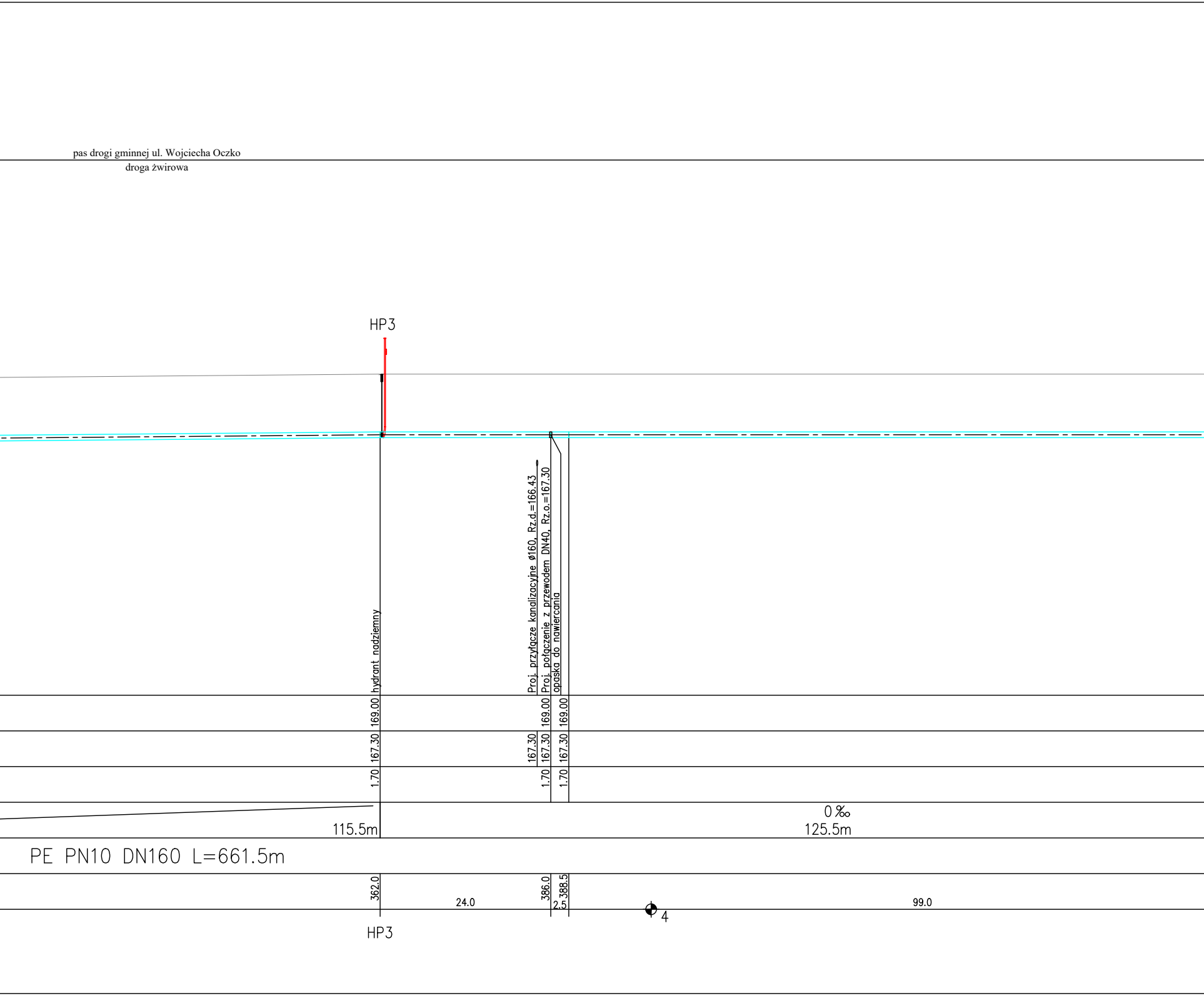
pas drogi gminnej ul. Wojciecha Oczko
droga żwirowa
HP3
hydrant nadziemny
Proj. przyłącze kanalizacyjne ø160, Rz.d.=166.43
Proj. połączenie z przewodem DN40, Rz.o.=167.30
opaska do nawiercania
169.00
169.00
169.00
167.30
167.30
167.30
167.30
1.70
1.70
1.70
115.5m
0 ‰
125.5m
PE PN10 DN160 L=661.5m
362.0
386.0
388.5
24.0
2.5
4
99.0
HP3

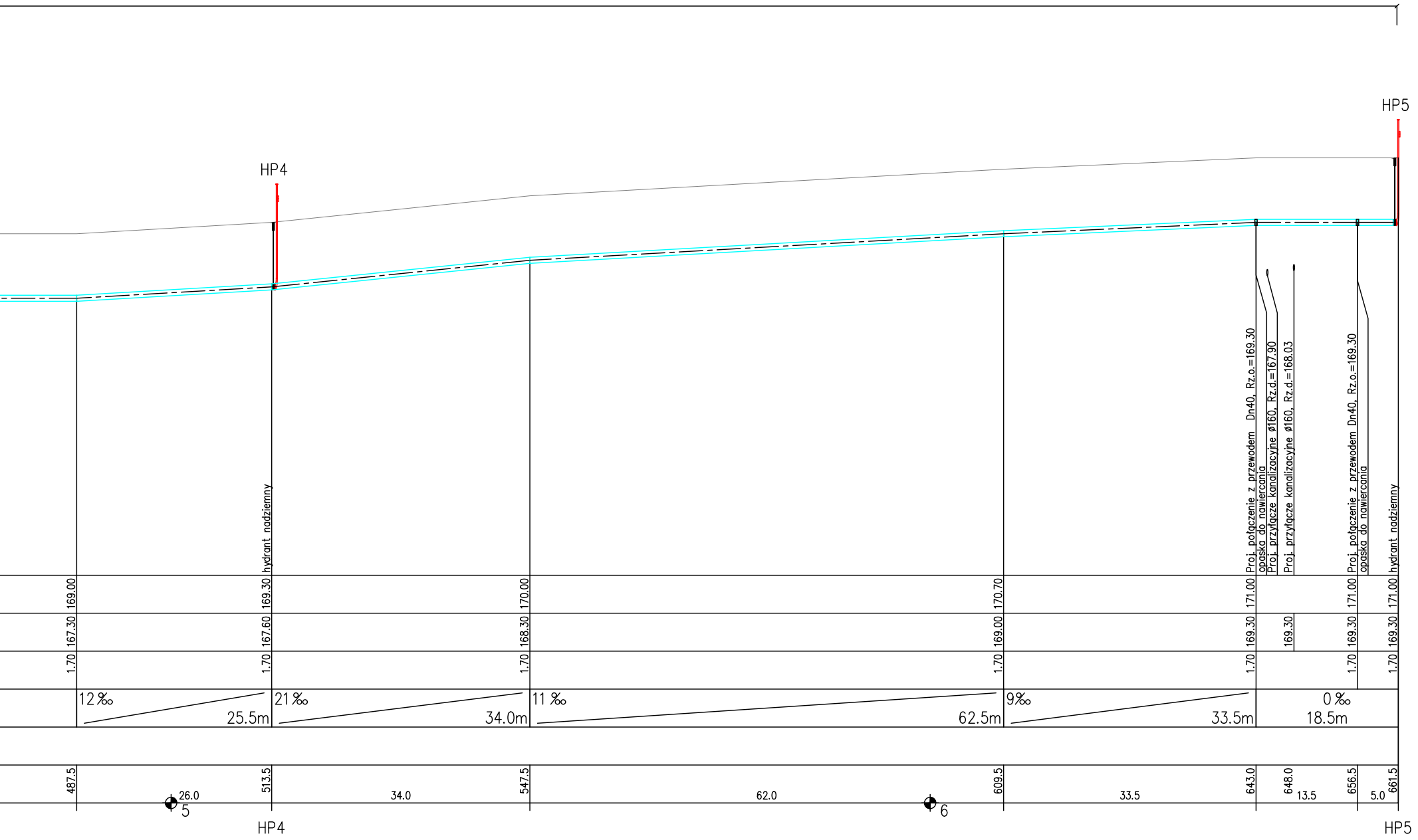
HP4
HP5
hydrant nadziemny
Proj. połączenie z przewodem Dn40, Rz.o.=169.30
opaska do nawiercania
Proj. przyłącze kanalizacyjne ø160, Rz.d.=167.90
Proj. przyłącze kanalizacyjne ø160, Rz.d.=168.03
Proj. połączenie z przewodem Dn40, Rz.o.=169.30
opaska do nawiercania
hydrant nadziemny
169.00
169.30
170.00
170.70
171.00
171.00
171.00
167.30
167.60
168.30
169.00
169.30
169.30
169.30
169.30
1.70
1.70
1.70
1.70
1.70
1.70
1.70
12 ‰
25.5m
21 ‰
34.0m
11 ‰
62.5m
9‰
33.5m
0 ‰
18.5m
487.5
26.0
5
513.5
34.0
547.5
62.0
6
609.5
33.5
643.0
648.0
13.5
656.5
5.0
661.5
HP4
HP5

UWAGA: Nad przewodem wodociągowym układanym wykopem otwartym należy ułożyć taśmę lokalizacyjną Tol-W/20 /w odległości 30 cm/

PRO-SANIT **Biuro Usług Inżynieryjnych** **Garwolin ul. Jagodzińska 53** **tel. 606 364 645 e-mail: pro_sanit@wp.pl**		**Inwestor:** **Gminna Cegłów** **ul. Kościuszki 4** **05-319 Cegłów**	**Stadium:** **P.B.**
Projektował: **mgr inż. Daniel Baran** **upr. bud. do projektowania b/o** **w specjalności sanitarnej** **MAZ/0200/POOS/07** ***Sprawdził:*** **mgr inż. Sławomir Baran** **upr. bud. do projektowania b/o** **w specjalności sanitarnej** **MAZ/0400/PWOS/09**	**Podpis:**	**Inwestycja:** **SIEĆ WODOCIĄGOWA ORAZ KANALIZACJI SANITARNEJ W MIEJSCOWOŚCI CEGŁÓW, UL. W. OCZKO;** **działka nr 192** **jedn. ewid. 141204_4 Cegłów**	**Data:** **26.08.2025** **Skala:** **1: 100/500**
		Nazwa rysunku: **Profile podłużne sieci wodociągowej**	**Nr rys:** **PR1**